

### **BIBLIOGRAPHIE:**

- ANTHONIEZ (R.), 1967 -1968. - les "Imraguen"- bulletin de L'IFAN, T 24, T 30, série B.
- CHABOUD (C.), KEBE (M.), 1987.- Enquête-cadre sur le littoral mauritanien. Rapport de mission effectuée en Mauritanie du 30 juin au 16 juillet 1987. Rapp. int. Cent. Rech. océanograp. Dakar - Thiaroye, 21p.
- CHABOUD (C.), KEBE (M.), AHMEDA (O.M.A.), DIOP (H.), LAWAL (H.S.), 1988.- Eléments sur la pêche artisanale mauritanienne. Bul. Cent. Nat. Rech. océanograp. et des Pêches, 16 (1), 48 p.
- TROTIGNON (E), 1981.- Données socio - économiques sur le village Imraguen d'Iwick (Mauritanie). Bulletin de L'IFAN. T 43, série B, n° 3 - 4, 1981, 319 - 359.

## A N N E X E S

### 1: liste des participants

Ahmads O/ Mohamed Ahmed: chercheur  
Diop Hamady: chercheur,  
Mohamed Abderahmane O/ Meinatt: enquêteur;  
Bâ Mahmoud: enquêteur;  
Sy Djibril: enquêteur;  
N'diaye Rachid: technicien.

### 2: Calendrier de travail

Vendredi 17 février 1989: départ de Nouadhibou  
18 février 1989: - prise de contact avec la Direction  
de la Pêche Artisanale et la Cellule  
Economique d'Appui au Ministère  
des Pêches  
- pk 65  
19 février 1989: - "Imraguen" (nouakchott)  
- pk 28  
20 février 1989: - N'diago  
21 février 1989: - retour de N'diago  
22 février 1989: - Nouakchott  
23 février 1989: - Nouakchott  
24 février 1989: - préparatifs voyage Nord  
25 février 1989: - Léhféré, Blawakh, Lemcid, Tiwlitt,  
26 février 1989: - M'haijrat, Jreif, Memghar  
27 février 1989: - Awguedj, R'gueibett Thilla,  
Teichett, Iwick,  
28 février 1989: - Ten - Alloul, Agadir, Nouadhibou.  
01 mars 1989 : - La Guerra  
02 mars 1989 : - Nouadhibou  
03 mars 1989 : - Nouadhibou  
04 mars 1989 : - Nouadhibou  
05 mars 1989 : - retour sur Nouakchott

### 3: Liste des tableaux.

tableau 1: répartition des embarcations par type et par point de débarquement.

tableau 2: répartition des pêcheurs par origine et par point de débarquement.

tableau 3: répartition des embarcations par type d'engins et par point de débarquement.

### 4: Liste des schémas

Schéma 1: La filière du poulpe,  
Schéma 2: la filière des langoustes vertes.

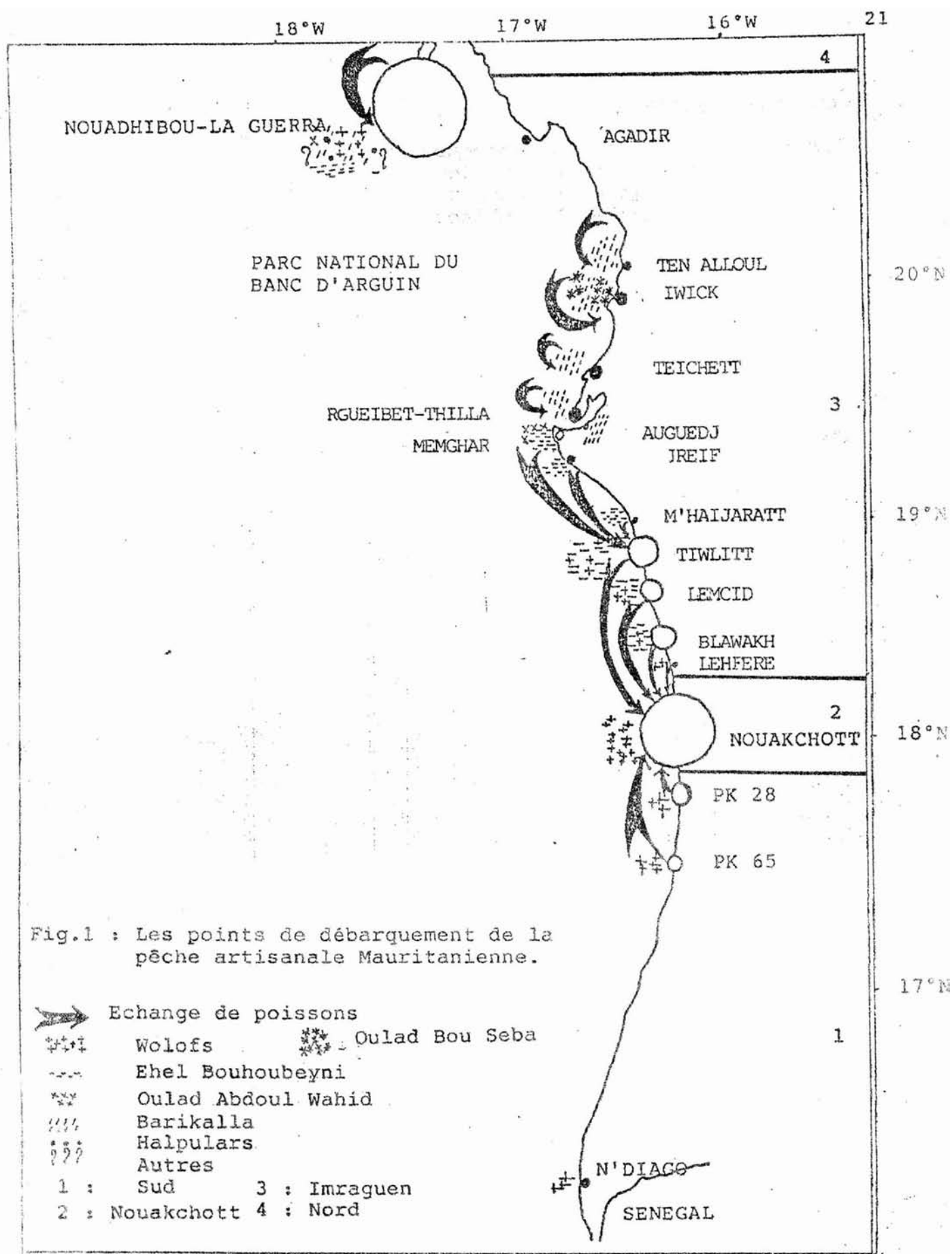
## 5: Liste des figures

Figure 1: Les points de débarquement de la pêche artisanale mauritanienne.

Figure 2: La plage de Nouakchott.

Figure 3: La tcharka (Nouadhibou).





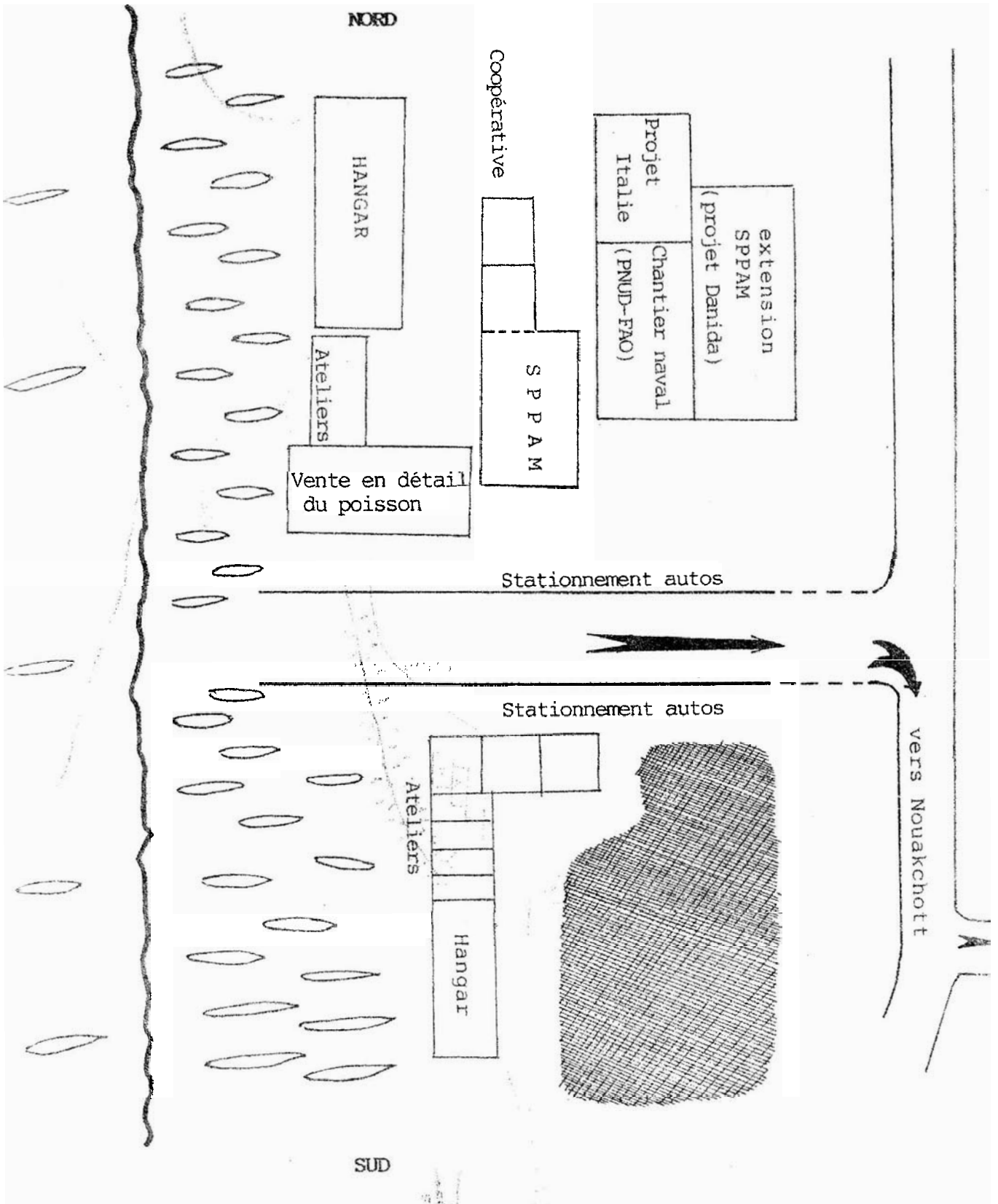




Fig.2 : La plage de Nouakchott

-  Claie de séchage
-  Embarcations




-  Claire de séchage
-  Embarcations
-  Contenaire

Fig 3 : La Tcharka (Nouadhibou)

